

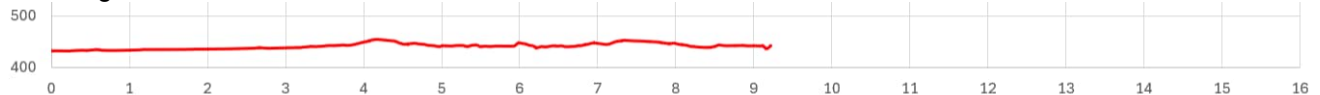
# Wanderprogramm Januar bis Juni 2025

Für die Wanderungen – **leichte (LW)** und **anspruchsvolle (AW)** - ist eine Anmeldung bis **Dienstag 12:00** erforderlich per Telefon oder E-Mail. Versicherung ist Sache der Teilnehmer. Unser **Organisationszuschlag** beträgt **CHF 8.- / TeilnehmerIn** und ist in den Reisekosten inbegriffen. Allfällige Programmänderungen werden jeweils per E-Mail kommuniziert.

## LW Do, 16. Januar

## „Alles für die Katze“

Treffpunkt: 08:40 Bahnhof Ossingen, S29 nach Winterthur, Rückkehr 16:36  
 Wanderroute: Glattpark – Katzenssee - Regensdorf  
 Wanderung: Wanderzeit: 3 h, Distanz: 9.2 km, Aufstieg: 80 m, Abstieg: 70 m  
 Mittagessen: im Restaurant, Reisekosten ca. 22.-  
 Anmeldung an: Anni Meier



## AW Do, 30. Januar

## „Aussicht Zürichsee“

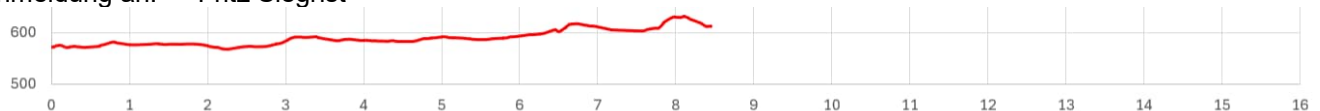
Treffpunkt: 07:35 Bahnhof Ossingen, B605 nach Andelfingen, Rückkehr 16:36  
 Wanderroute: Wannan – Feldbach - Stäfa  
 Wanderung: Wanderzeit: 3.5 h, Distanz: 13.5 km, Aufstieg: 250 m, Abstieg: 400 m  
 Mittagessen: im Restaurant, Reisekosten ca. 22.-  
 Anmeldung an: Anni Meier



## LW Do, 13. Februar

## Winterwanderung

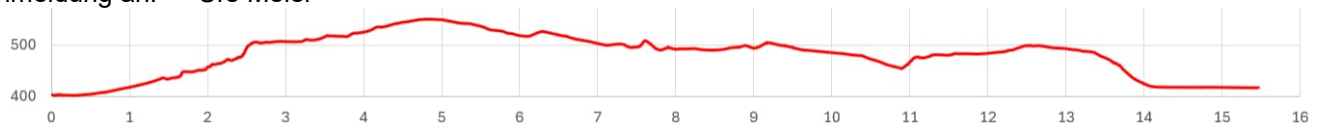
Treffpunkt: 08:40 Bahnhof Ossingen, S29 nach Winterthur, Rückkehr 16:06  
 Wanderroute: Winterberg – Breite - Brütten  
 Wanderung: Wanderzeit: 2 h, Distanz: 7.5 km, Aufstieg: 120 m, Abstieg: 80 m  
 Mittagessen: im Restaurant, Reisekosten ca. 17.-  
 Anmeldung an: Fritz Siegrist



## AW Do, 27. Februar

## „Via Jacobi“

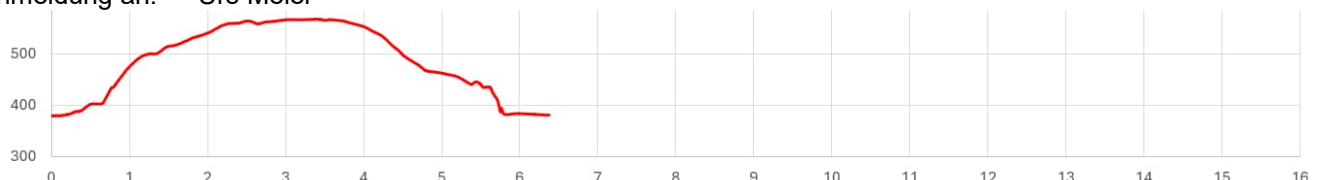
Treffpunkt: 07:25 Bahnhof Ossingen, S29 nach Stein am Rhein, Rückkehr 16:36  
 Wanderroute: Kreuzlingen - Hugelshofen - Märstetten  
 Wanderung: Wanderzeit: 4 h, Distanz: 15.5 km, Aufstieg: 270 m, Abstieg: 250 m  
 Mittagessen: im Restaurant, Reisekosten: ca. 21.-  
 Anmeldung an: Urs Meier



## LW Do, 13. März

## „Baldegg“

Treffpunkt: 07:40 Bahnhof Ossingen, B605 nach Andelfingen, Rückkehr 16:06  
 Wanderroute: Birmenstorf - Baldegg - Baden  
 Wanderung: Wanderzeit: 2 h, Distanz: 6.4 km, Aufstieg: 220 m, Abstieg: 220 m  
 Mittagessen: im Restaurant, Reisekosten: ca. 30.-  
 Anmeldung an: Urs Meier



# Wanderprogramm Januar bis Juni 2025

## AW Do, 27. März

## „Von Ramsen nach Thayngen“

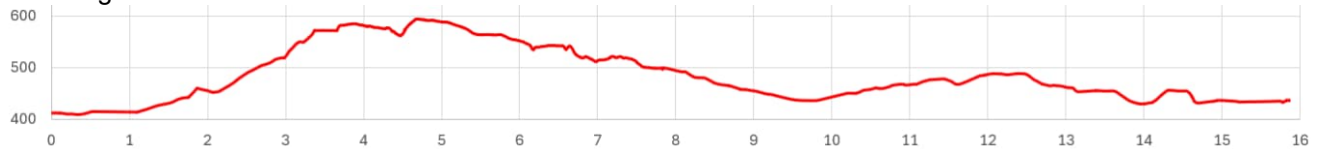
Treffpunkt: 07:25 Bahnhof Ossingen, S29 nach Stein am Rhein, Rückkehr 17:15  
**ID oder Pass mitnehmen**

Wanderroute: Ramsen - Döflingen - Thayngen

Wanderung: Wanderzeit: 4.25 h, Distanz: 15.9 km, Aufstieg: 380 m, Abstieg: 350 m

Mittagessen: im Restaurant, Reisekosten: ca. 15.-

Anmeldung an: Urs Meier



## LW Do, 10. April

## „Der Rot entlang zum Kloster“

Treffpunkt: 07:10 Bahnhof Ossingen, S29 nach Winterthur, Rückkehr 17:36

Wanderroute: Roggwil Wynau – St. Urban – Roggwil Dorf

Wanderung: Wanderzeit: 2.25 h, Distanz: 8.3 km, Aufstieg: 120 m, Abstieg: 100 m

Mittagessen: im Restaurant, Reisekosten: ca. 43.-

Anmeldung an: Fritz Siegrist



## AW Do, 24. April

## „Blust am Untersee“

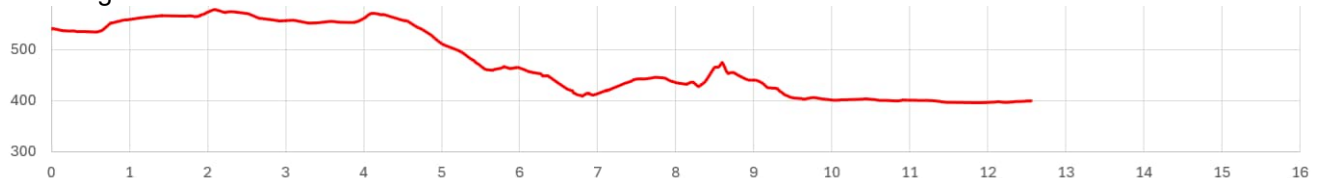
Treffpunkt: 08:00 Gemeindehaus Oberneunforn, B822 nach Frauenfeld, Rückkehr 16:15

Wanderroute: Hörhausen – Jochental - Mannenbach

Wanderung: Wanderzeit: 3.25 h, Distanz: 12.6 km, Aufstieg: 190 m, Abstieg: 330 m

Mittagessen: im Restaurant, Reisekosten: ca. 22.-

Anmeldung an: Anni Meier



## LW Do, 8. Mai

## „Der Biber entlang“

Treffpunkt: 08:55 Bahnhof Ossingen, S29 nach Stein am Rhein, Rückkehr 16:19

Wanderroute: Hemishofen - Ramsen - Buch SH

Wanderung: Wanderzeit: 2.5 h, Distanz: 9.9 km, Aufstieg: 70 m, Abstieg: 70 m

Mittagessen: im Restaurant, Reisekosten: ca. 15.-

Anmeldung an: Urs Meier



## AW Do, 22. Mai

## „Vom Rafzerfeld ins Klettgau“

Treffpunkt: 07:05 Bahnhof Ossingen, B623 nach Marthalen, Rückkehr 16:15

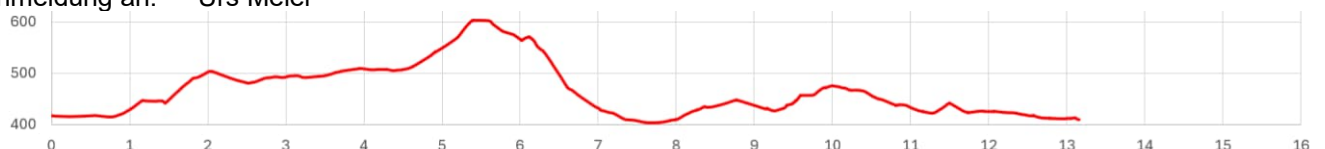
**ID oder Pass mitnehmen**

Wanderroute: Rafz - Berwangen - Osterfingen - Wilchingen - Wilchingen/Hallau

Wanderung: Wanderzeit: 3.5 h, Distanz: 13.2 km, Aufstieg: 360 m, Abstieg: 370 m

Mittagessen: im Restaurant, Reisekosten: ca. 18.-

Anmeldung an: Urs Meier

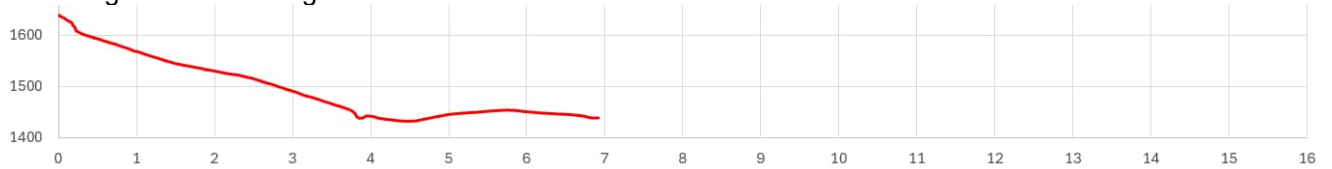


# Wanderprogramm Januar bis Juni 2025

## LW Do, 12. Juni

## „Rigi Panoramaweg“

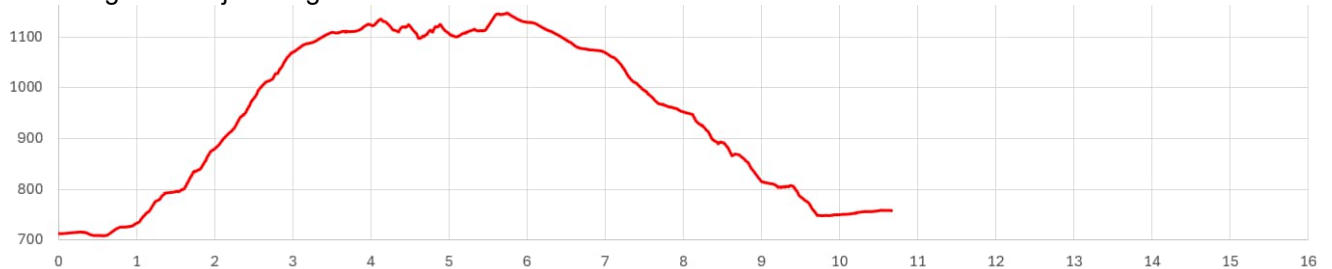
Treffpunkt: 06:40 Bahnhof Ossingen, S29 nach Winterthur, Rückkehr 19:06  
 Wanderroute: Rigi Scheidegg – Rigi Kaltbad  
 Wanderung: Wanderzeit: 2 h, Distanz: 6.9 km, Aufstieg: 50 m, Abstieg: 250 m  
 Mittagessen: im Restaurant, Reisekosten: ca. 70.-, inkl. Bergbahn und Schiff  
 Anmeldung an: Fritz Siegrist



## AW Do, 26. Juni

## „Hoch auf die Alp“

Treffpunkt: 07:10 Bahnhof Ossingen, S29 nach Winterthur, Rückkehr 18:06  
 Wanderroute: Krummenau – Wolzenalp - Nesslau  
 Wanderung: Wanderzeit: 4.25 h, Distanz: 10.7 km, Aufstieg: 560 m, Abstieg: 520 m  
 Mittagessen: im Restaurant, Reisekosten: ca. 30.-  
 Anmeldung an: Björn Wigholm



### Kontakt Daten Wanderleiterteam

#### Anni Meier

Hauptstrasse 14  
 8526 Oberneunform  
 Tel: 052 745 24 24  
 Nat: 079 931 70 72  
 E-Mail: [anni.meier@hotmail.ch](mailto:anni.meier@hotmail.ch)

#### Fritz Siegrist

Oberer Grundweg 3  
 8475 Ossingen  
 Tel: 052 317 25 68  
 E-Mail: [f.siegrist@bluewin.ch](mailto:f.siegrist@bluewin.ch)

#### Urs Meier

Underem Berg 4  
 8475 Ossingen  
 Tel: 052 317 00 42  
 E-Mail: [ursmeier@gao.ch](mailto:ursmeier@gao.ch)

#### Björn Wigholm

Seegraben 1  
 8525 Wilen bei Neunform  
 Nat: 078 757 77 61  
 E-Mail: [wigb@bluewin.ch](mailto:wigb@bluewin.ch)