










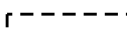





Baubereich	<b>A</b>	<b>B</b>	<b>C</b>	<b>D</b>
Gebäudehöhe (m.ü.M.)	432.20	426.30	-	426.30
Firsthöhe (m.ü.M)	-	-	431.60	-

**Legende:**

**Festlegungen:**

-  Geltungsbereich
-  Mantelbaulinien für die Baubereiche der Hauptgebäude
-  Mantelbaulinie für besondere Gebäude und Veloparkierung
-  Fussgängerverbindung (Lage schematisch)
-  Umgebung mit Bäumen, Spielwiesen und Sportplätzen
-  Vorplätze und Fusswege
-  Parkierung

**Informationsinhalt:**

-  bestehende Gebäude
-  bestehende Kleinbaute
-  abzubrechende Gebäude
-  bestehende Strassen, Wege und Parkierung
-  Festgelegter Gewässerraum
-  Gestaltungsplaninhalte im Gewässerraum (bereits erstellt)
-  Wanderweg (Frauenfeld - Ossingen)
-  von der Revision betroffener Bereich

0 5 10 20 35 50m

Plotdatum:	22.09.2021
Format:	45 x 84
Pfad:	H:\_pla\42_rpt\421_ande\421_108_OSSI\421_108_0010_öffentl. GP Orenberg\8_DATEN\800_dgn\421_108_0010st_gestaltungsplan.dgn

Index	Revision	Datum	Zeichner	Projektleiter	Visum
A	Erstellung	05.05.2020	vom	std	std
B	Verabschiedung zur öffentlichen Auflage und Eingabe zur Vorprüfung	16.06.2020	vom	std	std
C	Korrekturen aufgrund der Vorprüfung	24.02.2021	vom	std	std
D	Korrekturen aufgrund der 2. Vorprüfung	24.09.2021	vom	std	std



Nr. 1

**Öffentlicher Gestaltungsplan Schulen Orenberg**

Situation 1:500

Von der Gemeindeversammlung zugestimmt am 6. Juli 2004

Von der Baudirektion genehmigt am 3. November 2004 mit BDV Nr. 1162/04

**Teilrevision**

Vom Gemeinderat zuhänden der Gemeindeversammlung verabschiedet am: .....


Zustimmung der Gemeindeversammlung am: .....

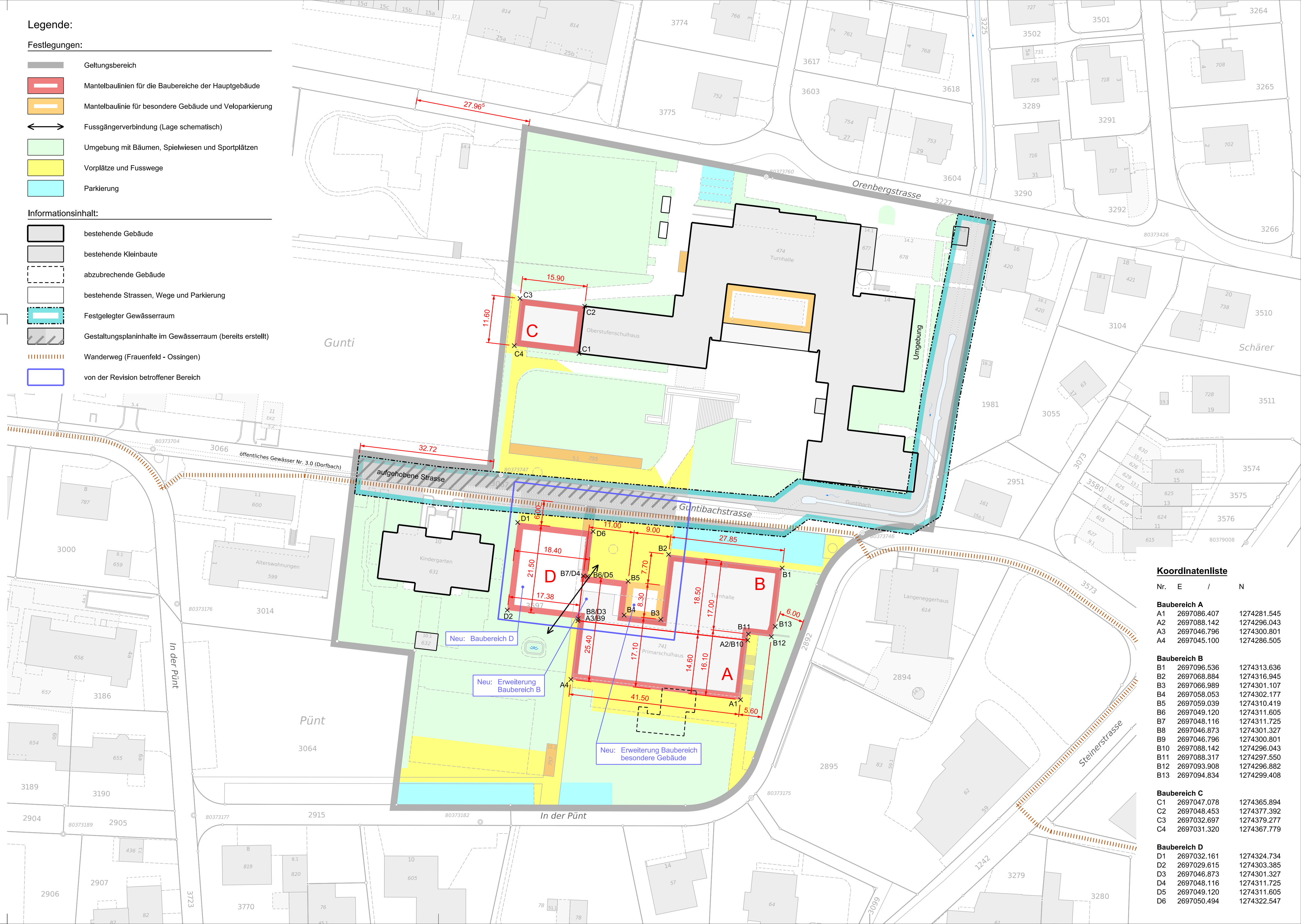
Im Namen der Gemeindeversammlung

Der Präsident: ..... Der Gemeindevorstand: .....

Von der Baudirektion genehmigt am: .....

Für die Baudirektion: ..... BDV-Nr.: .....

 <b>INGESA AG</b> GEOMATIK / BAUINGENIEURWESEN / GEMEINDEINGENIEURWESEN / PLANUNG Landstrasse 51 / 8450 Andelfingen T 052 305 22 55 / andelfingen@ingesa.ch	Plan Nr.: <b>1</b>
	Projekt Nr.: 421.108.0010
	Datum: 24.09.2021



**Koordinatenliste**

Nr.	E	/	N
<b>Baubereich A</b>			
A1	2697086.407		1274281.545
A2	2697088.142		1274296.043
A3	2697046.796		1274300.801
A4	2697045.100		1274286.505
<b>Baubereich B</b>			
B1	2697096.536		1274313.636
B2	2697068.884		1274316.945
B3	2697066.989		1274301.107
B4	2697058.053		1274302.177
B5	2697059.039		1274310.419
B6	2697049.120		1274311.605
B7	2697048.116		1274311.725
B8	2697046.873		1274301.327
B9	2697046.796		1274300.801
B10	2697088.142		1274296.043
B11	2697088.317		1274297.550
B12	2697093.908		1274296.882
B13	2697094.834		1274299.408
<b>Baubereich C</b>			
C1	2697047.078		1274365.894
C2	2697048.453		1274377.392
C3	2697032.697		1274379.277
C4	2697031.320		1274367.779
<b>Baubereich D</b>			
D1	2697032.161		1274324.734
D2	2697029.615		1274303.385
D3	2697046.873		1274301.327
D4	2697048.116		1274311.725
D5	2697049.120		1274311.605
D6	2697050.494		1274322.547